

COMUNE DI
SIZIANO
PROVINCIA DI PAVIA

PGT

Piano di Governo del Territorio
ai sensi della Legge Regionale 11 marzo 2005, n 12

6

PdS

Piano dei Servizi

Atlante

INDICAZIONI PER IL PUGSS: tavole
(Tavole 29)

allegato alla deliberazione di Consiglio Comunale n. del

SINDACO
Dott.ing Massimiliano Brambilla

PROGETTISTA
dott. arch. Mario Mossolani

SEGRETARIO
Dott.ssa Laura Petrecca

COLLABORATORI
dott. urb. Sara Panizzari
dott. Ing. Giulia Natale
dott. ing. Marcello Mossolani
geom. Mauro Scano

TECNICO COMUNALE
Geom. Massimo Bertoni

STUDI NATURALISTICI
dott. Massimo Merati
dott. Niccolò Mapelli







STUDIO MOSSOLANI
urbanistica architettura ingegneria
via della pace 14 - 27045 casteggio (pavia) - tel. 0383 890096 - telefax 0383 82423 - www.studiomossolani.it

TAVOLE 29

PIANO URBANO GENERALE DEI SERVIZI NEL SOTTOSUOLO

LEGENDA

RETE DELL'ACQUEDOTTO

-  Impianto di depurazione
-  Pozzo dell'acquedotto
-  Impianto dell'acquedotto
-  Rete dell'acquedotto

CONFINI




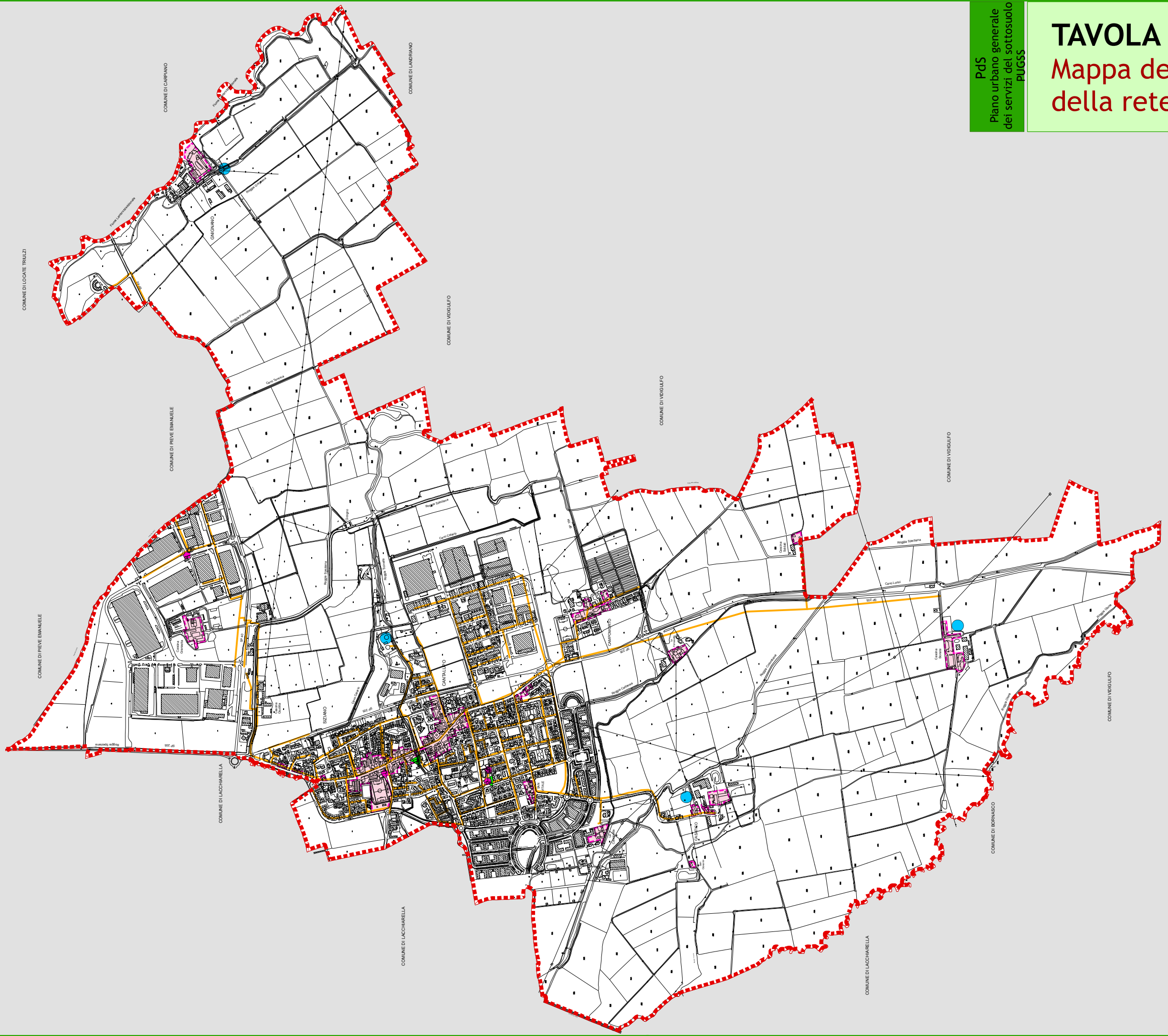
-  Perimetro del tessuto storico
-  Confine comunale

TAVOLA 29a

Mappa del sistema della rete dell'acquedotto



LEGENDA

RETE FOGNARIA



Sollevamenti della fognatura



Recapiti della fognatura



Rete della fognatura

CONFINI




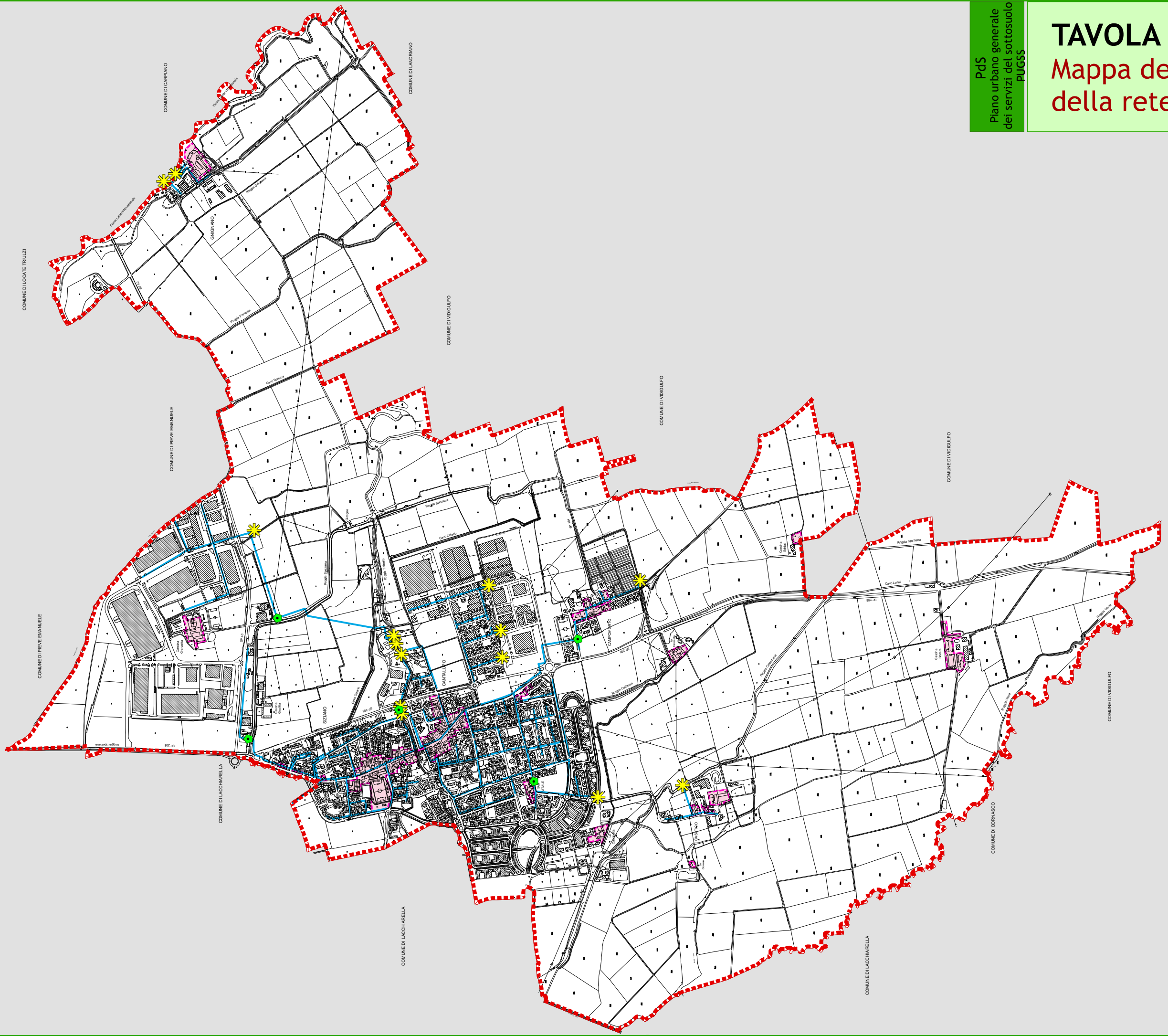
Perimetro del tessuto storico



Confine comunale


TAVOLA 29b

Mappa del sistema della rete fognaria



LEGENDA

RETE DEL GAS

 Rete a media pressione

 Rete a bassa pressione


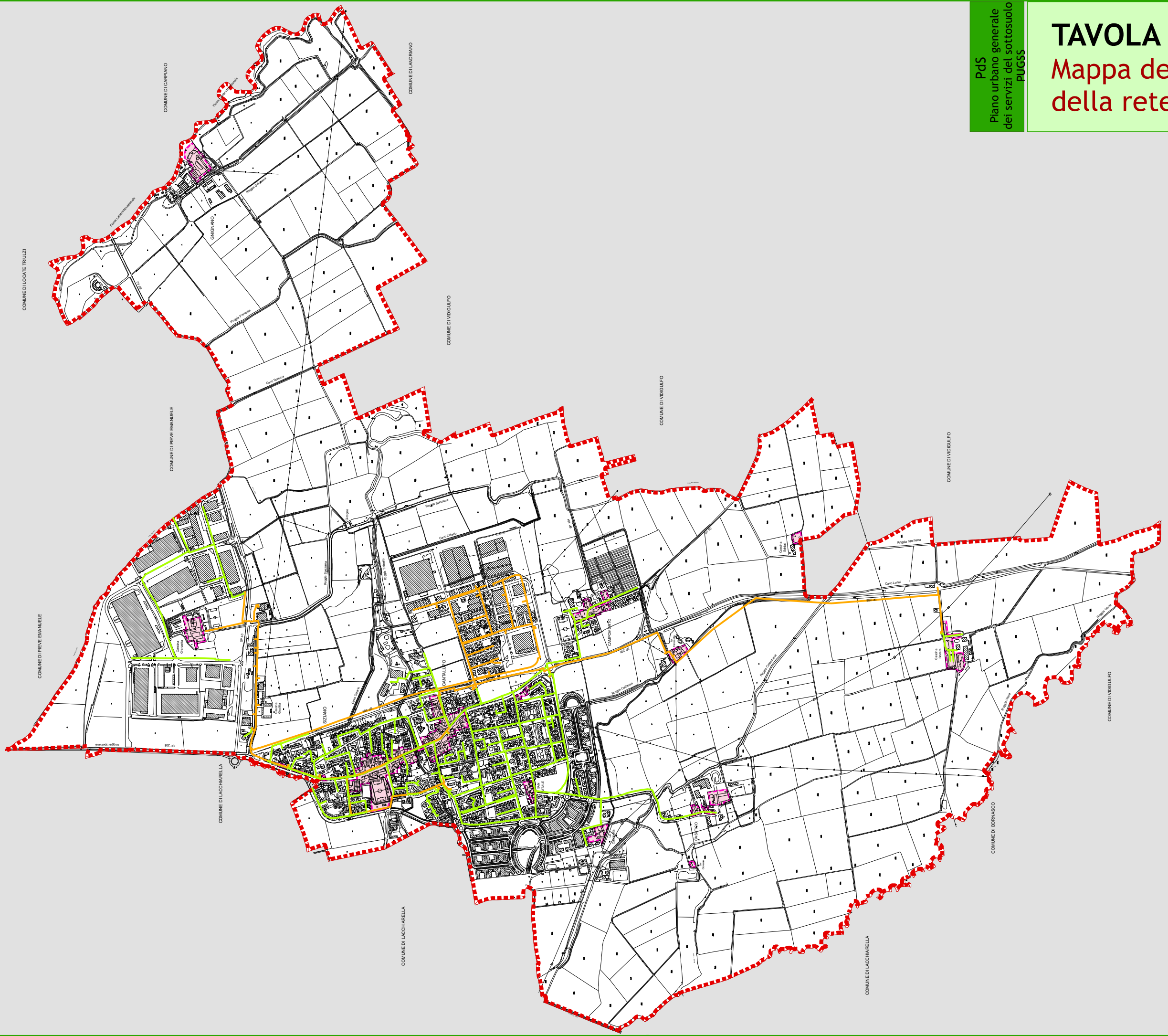
CONFINI

 Perimetro del tessuto storico

 Confine comunale





TAVOLA 29c

Mappa del sistema della rete del gas





LEGENDA



RETE DEGLI ELETTRODOTTI

-  Elettrodotto ad alta tensione
Linea n. 035 (proprietà TERNA)
-  Fascia di rispetto elettrodotto Linea n.035 (16 metri)
-  Elettrodotto ad alta tensione
Linea n. 374 (proprietà TERNA)
-  Fascia di rispetto elettrodotto Linea n.374 (45 metri)



RETE DEGLI OLEODOTTI

-  Oleodotto
-  Fascia di rispetto oleodotto

RETE DEGLI OSSIGENODOTTI

-  Ossigenodotto
-  Fascia di rispetto ossigenodotto

CONFINI

-  Perimetro del tessuto storico
-  Confine comunale

